


27° 35'10"S
53° 10'53"O

27° 35'19"S
53° 10'47"O



 ESTRADA A SER PAVIMENTADA

 PLANTA DE SITUAÇÃO
ESCALA: sem escala



PREFEITURA MUNICIPAL DE NOVO TIRADENTES

Responsável Projeto

Engº Civil Jonas Carlos Rudnitski - CREA - RS 191809

Proponente

Município de Novo Tiradentes - CNPJ: 92.411.172/0001-76 -- Prefeito Municipal

Obra/Local

Pavimentação asfáltica em trecho de estrada vicinal

Conteúdo

Mapeamento da Via

Prancha

01

Escala

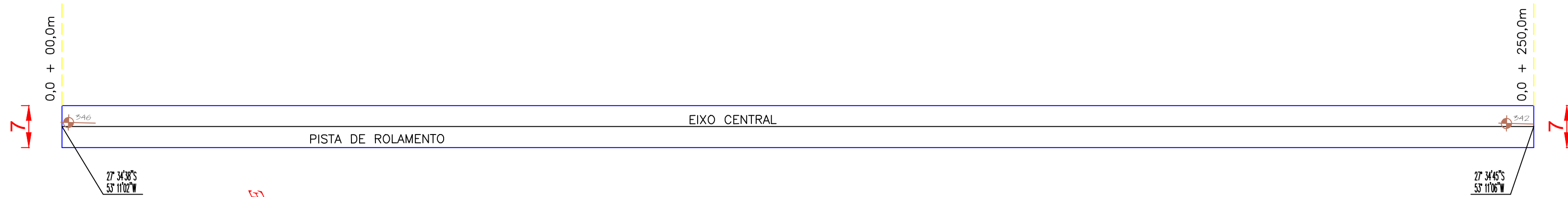
Sem escala

Data

Junho de 2021

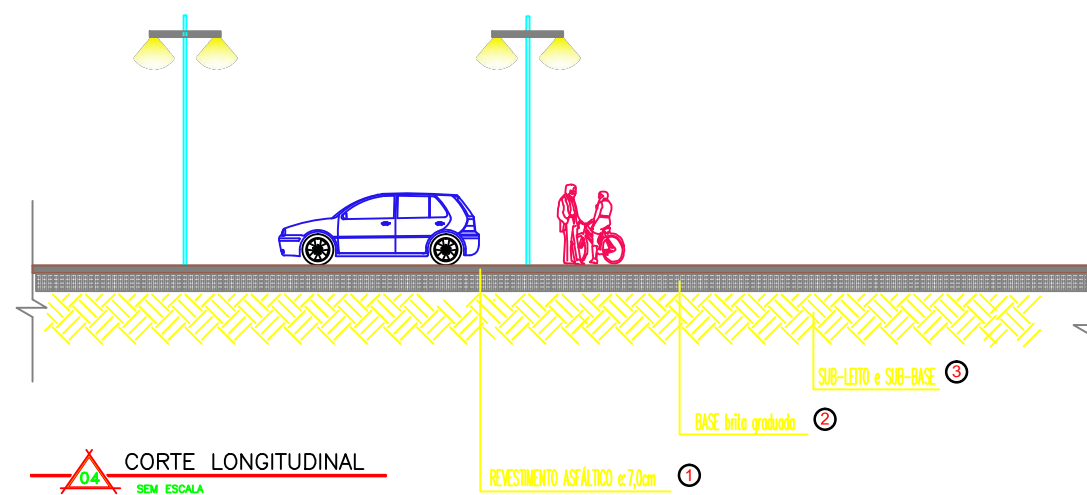
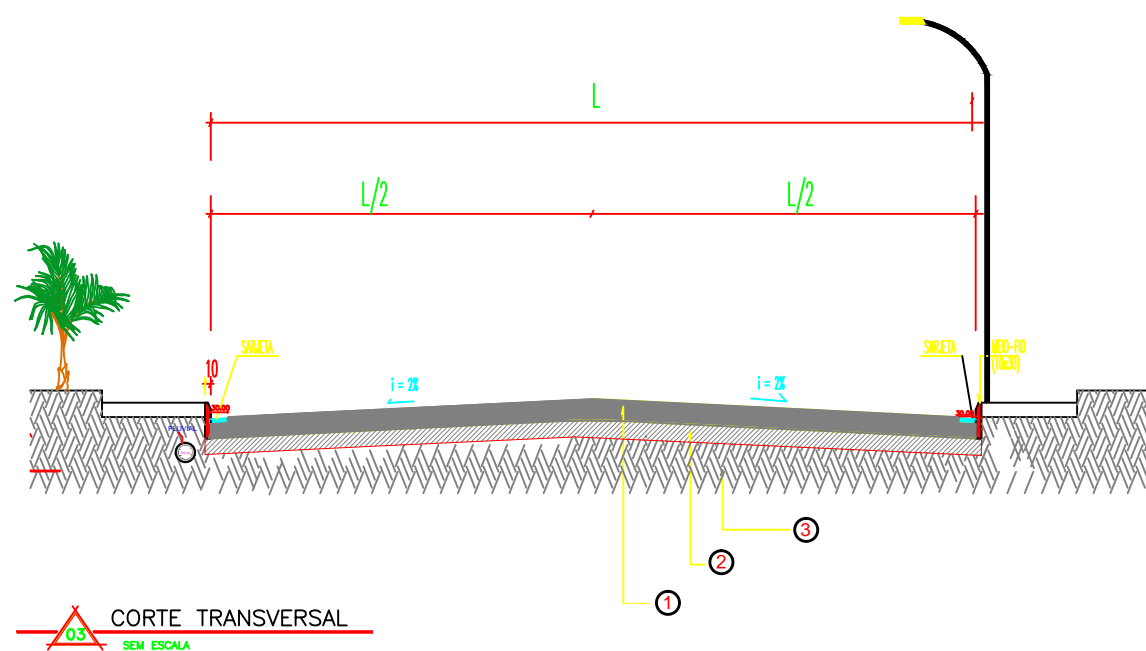
Área a ser pavimentada

1.750,00 m²



02 PLANTA BAIXA (TRECHO 02)
 ESCALA: 1:400

EXT- TOTAL 250,00m
 ÁREA 1.750,00m²



- LEGENDA
- ① → Revestimento asfáltico (PMF: 3,5cm e CBUQ: 3,5 cm)
 - ② → Base com brita graduada, 8cm
 - ③ → Sub-Leito e Sub-Base (pedra rachão 25cm)

PREFEITURA MUNICIPAL DE NOVO TIRADENTES			
Responsável Projeto	Engº Civil Jonas Carlos Rudniski - CREA - RS 191809		
Proponente	Município de Novo Tiradentes - CNPJ: 92.411.172/0001-76 - Prefeito Municipal		
Objeto/Local	Pavimentação asfáltica em trecho de estrada vicinal		
Conteúdo	Planta Baixa e Corte Transversal		Plancha
Escala	Data	Área a ser pavimentada	
Sem escala	Junho de 2021	1.750,00 m ²	
			02